C O M M U N E DE GENOLIER

AMENAGEMENT DU TERRITOIRE COMMUNAL

CONSTATATION DE NATURE FORESTIERE

ENQUETE PUBLIQUE

Seules les lisières forestières de la zone à bâtir sont soumises à l'enquête publique.

Les lisières forestières hors zone à bâtir sont figurées à titre indicatif.

Inspecteur des forêts 12e arrondissement
A. Valloton

Etabli le 22 octobre 2025,
sur la base des données cadastrales de février 2025

hkdgéomatique
Ingénieurs EPFL-SIA et géomètres brevetés
Chemin de la Vuarpillière 35 ▪ CH-1260 Nyon
tél + 41 22 361 18 28 fax + 41 22 361 88 31
vaud@hkd-geomatique.com

Dossier technique : GN-10-301.003/LHL

Approuvé par la Municipalité
le
Syndic
A. Darmon

la
Secrétaire
D. Jayet

Soumis à l'enquête publique
du au
Au nom de la Municipalité

Adopté par le Conseil communal
la
Présidente

la
Secrétaire

Approuvé préalablement par le Département compétent du Canton de Vaud
Lausanne, le

La Cheffe du Département

Mis en vigueur le

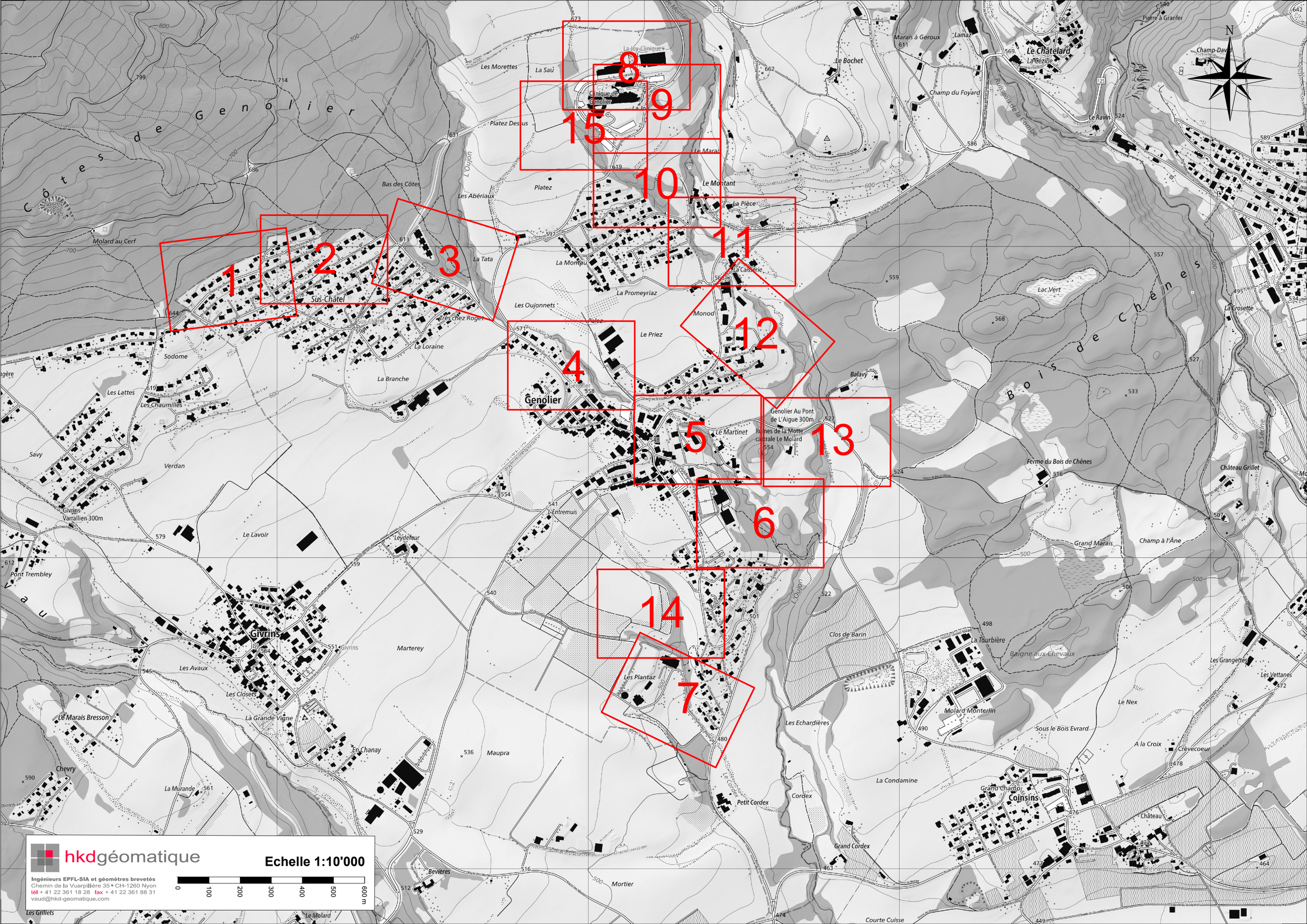
1
2
3
4
5
6
7
8
9
10
11
12
13
14
15
Côtes de Genolier
Bois de Chênes
Molard au Cerf
Sus-Châtel
Sodome
Les Lattes
Les Chaumilles
Savy
Verdan
Givrins Varrallien 300m
Pont Trembley
Le Lavoir
Leydefeur
Les Morettes
La Saü
La-Joy-Clinique
Clinique de Genolier
Platez Dessus
Platez
Bas des Côtes
Les Abériaux
L'Oujon
La Tata
Les Avaux
Les Closets
La Grande Vigne
Le Marais Bresson
Chevry
La Murande
En Chanay
Marterey
Maupra
Les Oujonnets
La Montau
La Promeyriaz
Palez
Le Priez
La Loraine
La Branche
Genolier
Le Entremuis
Le Martinet
Ruines de la Motte castrale Le Molard
Genolier Au Pont de L'Aigue 300m
Le Bochet
Le Marais
Le Montant
La Pièce
La Caisserie
Monod
Balavy
Marais à Geroux
Lamaz
Le Châtelard
La Gézille
Champ du Foyard
Ruisseau de la Combe
Le Ravin
Pierre à Granfer
Champ-Davet
Lac Vert
La Crosette
Ferme du Bois de Chênes
Château Grillet
Grand Marais
Champ à l'Âne
Clos de Barin
La Tourbière
Baigne aux Chevaux
Les Grangettes
Les Vettanes
Le Nex
Molard Monterlin
Sous le Bois Evrard
A la Croix
Crevecoeur
Les Echardières
La Condamine
Grand Champ
Coinsins
Château
Cordex
Petit Cordex
Le Cordex
Grand Cordex
Mortier
Bevières
Le Molard
Les Grillets
Courte Cuisse
La Serine
Ruisseau de la Combe
Chemin du Bois de Chênes
Route du Molard
Chemin du Grand Pré
N
hkdgéomatique
Ingénieurs EPFL-SIA et géomètres brevetés
Chemin de la Vuarpillière 35 • CH-1260 Nyon
tél + 41 22 361 18 28 fax + 41 22 361 88 31
vaud@hkd-geomatique.com
Echelle 1:10'000
0 100 200 300 400 500 600 m

1

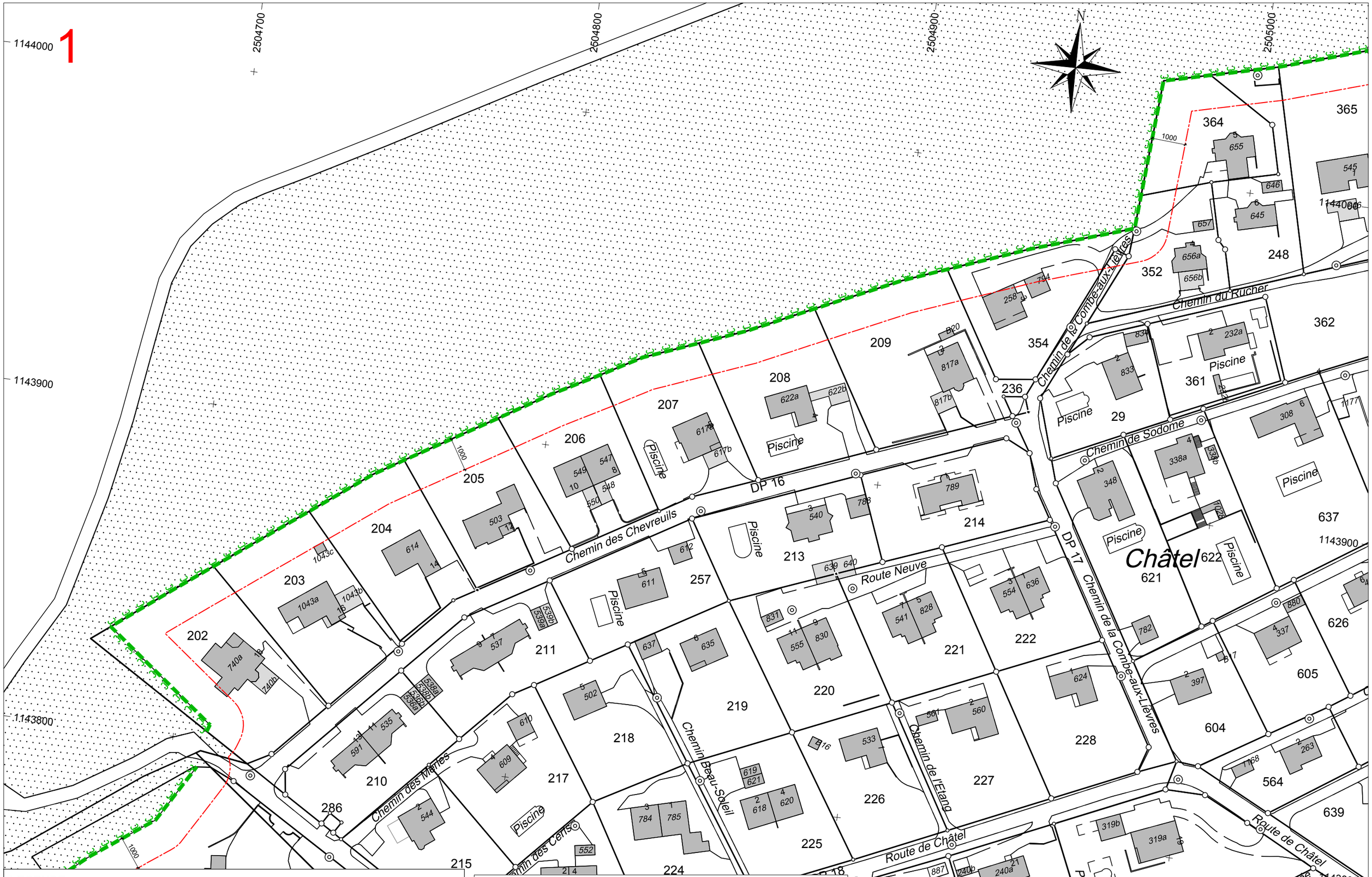

LEGENDE :

Lisière forestière selon constatation de nature forestière du 22 août 2022

Distance de 10 m. à la lisière selon article 27 LVLFo

Couverture du sol forêt selon plan cadastral (à titre indicatif)

hkdgéomatique

Ingénieurs EPFL-SIA et géomètres brevetés
Chemin de la Vuarpillière 35 • CH-1260 Nyon
tél + 41 22 361 18 28 fax + 41 22 361 88 31
vaud@hkd-geomatique.com

Echelle 1:1000

0 10 20 30 40 50 60 m

Plan établi sur la base des données cadastrales de février 2025 et authentifié selon l'article 5b RLATC, le 22 octobre 2025 par Loïck Hamel, Ingénieur Géomètre Breveté.

2

LEGENDE :

- Lisière forestière selon constatation de nature forestière du 22 août 2022
- Distance de 10 m. à la lisière selon article 27 LVLFo
- Couverture du sol forêt selon plan cadastral (à titre indicatif)

hkdgéomatique

Ingénieurs EPFL-SIA et géomètres brevetés
Chemin de la Vuarpillière 35 ▪ CH-1260 Nyon
tél + 41 22 361 18 28 **fax** + 41 22 361 88 31
vaud@hkd-geomatique.com

Echelle 1:1000

0 10 20 30 40 50 60 m

Plan établi sur la base des données cadastrales de février 2025 et authentifié selon l'article 5b RLATC, le 22 octobre 2025 par Loïck Hamel, Ingénieur Géomètre Breveté.

3

LEGENDE :

- Lisière forestière selon constatation de nature forestière du 22 août 2022
- Distance de 10 m. à la lisière selon article 27 LVLFo
- Couverture du sol forêt selon plan cadastral (à titre indicatif)

hkdgéomatique

Ingénieurs EPFL-SIA et géomètres brevetés
Chemin de la Vuarpillière 35 ▪ CH-1260 Nyon
tél + 41 22 361 18 28 fax + 41 22 361 88 31
vaud@hkd-geomatique.com

Echelle 1:1000

0 10 20 30 40 50 60 m

Plan établi sur la base des données cadastrales de février 2025 et authentifié selon l'article 5b RLATC, le 22 octobre 2025 par Loïck Hamel, Ingénieur Géomètre Breveté.

4

Palez

Les Corneliets

Très chez Roget

Genolier

Route de la Gare

Chemin des Gogandés

Chemin des Gogandés

L'Oujon

L'Oujon

DP 40

DP 31

DP 46

DP 44

DP 52

Piscine

Piscine

Piscine

Piscine

Piscine

N

2505800

2505900

2506000

2506100

1143700

1143700

1143600

1143600

1143600

433 432 423 422 421 416 414 411 431 429 428 426 425 424 437 438 442 472 600 785 684 591 590 592 301 731 351 934 935 936 37 30 27

1064 1065 223a 340a 340b 1000

LEGENDE :

Lisière forestière selon constatation de nature forestière du 22 août 2022

Distance de 10 m. à la lisière selon article 27 LVLFo

Couverture du sol forêt selon plan cadastral (à titre indicatif)

hkdgéomatique

Ingénieurs EPFL-SIA et géomètres brevetés
Chemin de la Vuarpillière 35 ▪ CH-1260 Nyon
tél + 41 22 361 18 28 fax + 41 22 361 88 31
vaud@hkd-geomatique.com

Echelle 1:1000

0 10 20 30 40 50 60 m

Plan établi sur la base des données cadastrales de février 2025 et authentifié selon l'article 5b RLATC, le 22 octobre 2025 par Loïck Hamel, Ingénieur Géomètre Breveté.

5

Les Bessonettes

La Condémine

Les Ruffaz

Le Pré à la Dame

Le Molard

DP 54 · DP 53 · DP 55 · DP 56 · DP 58 · DP 59 · DP 60 · DP 63 · DP 64 · DP 82 · DP 84 · DP 86

Route cantonale 29 · Chemin des Corbeaux · Chemin du Petit-Pont · Route de Coinsins · Place du Village · Fontaine · Chemin de la Brégenteraz · Chemin du Martinet · L'Oujon · Église

PPA La Rufaz

N

LEGENDE :

- Lisière forestière selon constatation de nature forestière du 22 août 2022
- Lisières issues d'un plan légalisé
- Distance de 10 m. à la lisière selon article 27 LVLFo
- Couverture du sol forêt selon plan cadastral (à titre indicatif)
- Lisière forestière selon plan cadastral supprimée

hkdgéomatique

Ingénieurs EPFL-SIA et géomètres brevetés
Chemin de la Vuarpillière 35 ▪ CH-1260 Nyon
tél + 41 22 361 18 28 fax + 41 22 361 88 31
vaud@hkd-geomatique.com

Echelle 1:1000

0 10 20 30 40 50 60 m

Plan établi sur la base des données cadastrales de février 2025 et authentifié selon l'article 5b RLATC, le 22 octobre 2025 par Loïck Hamel, Ingénieur Géomètre Breveté.

6

N

2506400 2506500 2506600 2506700

1143200 1143100 1143000

428a 575b 575a 159 (994) 1050a 1050b 1061 1000 106 107 108 130 258 669 670 196 137 977 186 356 476 467 1047 1048 23 21 118b 118p 368b 368a B39

Terrain de sport

Chemin de la Bregentenaz

Piscine

L'Oujon

DP 94

DP 101

DP 102

Le Montant

LEGENDE :

- Lisière forestière selon constatation de nature forestière du 22 août 2022
- Distance de 10 m. à la lisière selon article 27 LVLFo
- Couverture du sol forêt selon plan cadastral (à titre indicatif)

hkdgéomatique
Ingénieurs EPFL-SIA et géomètres brevetés
Chemin de la Vuarpillière 35 ▪ CH-1260 Nyon
tél + 41 22 361 18 28 fax + 41 22 361 88 31
vaud@hkd-geomatique.com

Echelle 1:1000

0 10 20 30 40 50 60 m

Plan établi sur la base des données cadastrales de février 2025 et authentifié selon l'article 5b RLATC, le 22 octobre 2025 par Loïck Hamel, Ingénieur Géomètre Breveté.

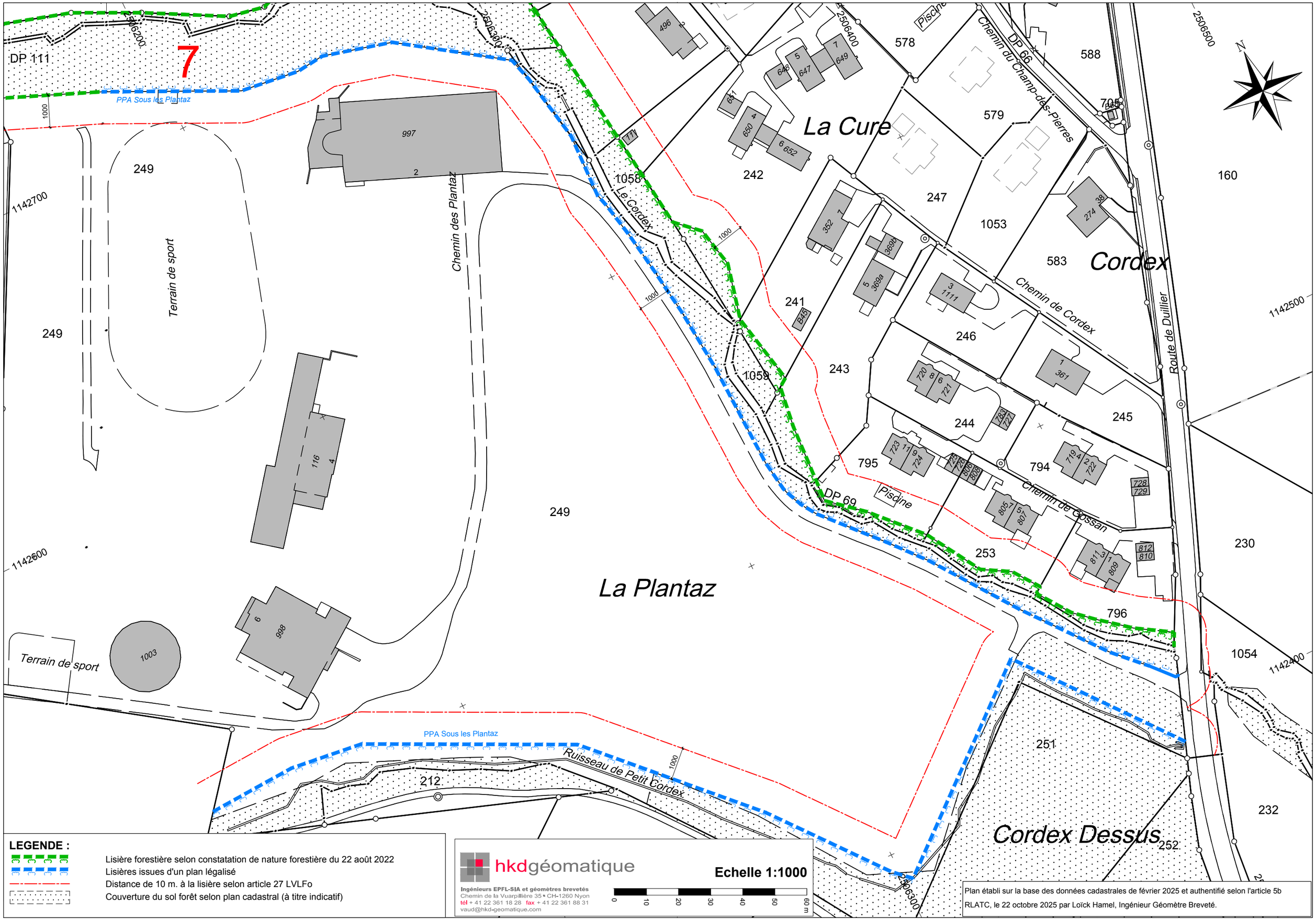

LEGENDE :

- Lisière forestière selon constatation de nature forestière du 22 août 2022
- Lisières issues d'un plan légalisé
- Distance de 10 m. à la lisière selon article 27 LVLFo
- Couverture du sol forêt selon plan cadastral (à titre indicatif)

hkdgéomatique
Ingénieurs EPFL-SIA et géomètres brevetés
Chemin de la Vuarpillière 35 ▪ CH-1260 Nyon
tél + 41 22 361 18 28 fax + 41 22 361 88 31
vaud@hkd-geomatique.com

Echelle 1:1000

0 10 20 30 40 50 60 m

Plan établi sur la base des données cadastrales de février 2025 et authentifié selon l'article 5b RLATC, le 22 octobre 2025 par Loïck Hamel, Ingénieur Géomètre Breveté.

8

La Joy

2506000 2506100 2506200 2506300

1144700 1144600 1144500

879 943 489 502 503 807 980 973 197 501 504 598

N

PPA A la Joy

1000

La Joy

DP 42

Route du Muids

Route cantonale 24

DP 116

DP 28

Les Terrasses du Léman

962c 962b 962a 6a 6b 8a 8b 8c 10a 10b 2 4

989a 989b 989c 516a* 516b 364a 364b 364c 1017 B26 Piscine

LEGENDE :

- Lisière forestière selon constatation de nature forestière du 22 août 2022
- Lisières issues d'un plan légalisé
- Distance de 10 m. à la lisière selon article 27 LVLFo
- Couverture du sol forêt selon plan cadastral (à titre indicatif)

hkdgéomatique
Ingénieurs EPFL-SIA et géomètres brevetés
Chemin de la Vuarpillière 35 ▪ CH-1260 Nyon
tél + 41 22 361 18 28 fax + 41 22 361 88 31
vaud@hkd-geomatique.com

Echelle 1:1000

0 10 20 30 40 50 60 m

Plan établi sur la base des données cadastrales de février 2025 et authentifié selon l'article 5b RLATC, le 22 octobre 2025 par Loïck Hamel, Ingénieur Géomètre Breveté.

9

989a
989c
989b
516b
516a*
Piscine
364c
364a
364b
B26
598
504
B90
(1062)
819a
B91
3b
Route du Muids
Les Terrasses du Léman
Route cantonale
DP 116
DP 28
DP 27
Le Montant
1000
2506100
2506200
2506300
2506400
1144500
1144400

LEGENDE :

- Lisière forestière selon constatation de nature forestière du 22 août 2022
- Lisières issues d'un plan légalisé
- Distance de 10 m. à la lisière selon article 27 LVLFo
- Couverture du sol forêt selon plan cadastral (à titre indicatif)

hkdgéomatique
Ingénieurs EPFL-SIA et géomètres brevetés
Chemin de la Vuarpillière 35 ▪ CH-1260 Nyon
tél + 41 22 361 18 28 fax + 41 22 361 88 31
vaud@hkd-geomatique.com

Echelle 1:1000

0 10 20 30 40 50 60 m

Plan établi sur la base des données cadastrales de février 2025 et authentifié selon l'article 5b RLATC, le 22 octobre 2025 par Loïck Hamel, Ingénieur Géomètre Breveté.

10

N

Le Marais

Montant

La Merdausaz

Route du Muids

Route cantonale 24

Chemin de la Joy

Chemin de Marochon

Chemin de la Montau

Chemin de la Source

La Joy

Réservoir

1430a

DP 21

DP 22

DP 23

DP 25

DP 26

DP 97

LP 30

Piscine

504

505

506

507

509

2576

973

197

47

345

B23

379

480

767

742

1016

1014

1012

1010

1008

1009

1011

1013

1015

1017

481

679

680

681

682

485

1006

467

391

584

436

376

406

487

265

268

264

317

988

289a

289b

316

(17)

900

1000

2506100

2506200

2506300

2506400

1144300

1144200

1144100

LEGENDE :

Lisière forestière selon constatation de nature forestière du 22 août 2022

Lisières issues d'un plan légalisé

Distance de 10 m. à la lisière selon article 27 LVLFo

Couverture du sol forêt selon plan cadastral (à titre indicatif)

hkdgéomatique

Ingénieurs EPFL-SIA et géomètres brevetés
Chemin de la Vuarpillière 35 ▪ CH-1260 Nyon
tél + 41 22 361 18 28 fax + 41 22 361 88 31
vaud@hkd-geomatique.com

Echelle 1:1000

0 10 20 30 40 50 60 m

Plan établi sur la base des données cadastrales de février 2025 et authentifié selon l'article 5b RLATC, le 22 octobre 2025 par Loïck Hamel, Ingénieur Géomètre Breveté.

11

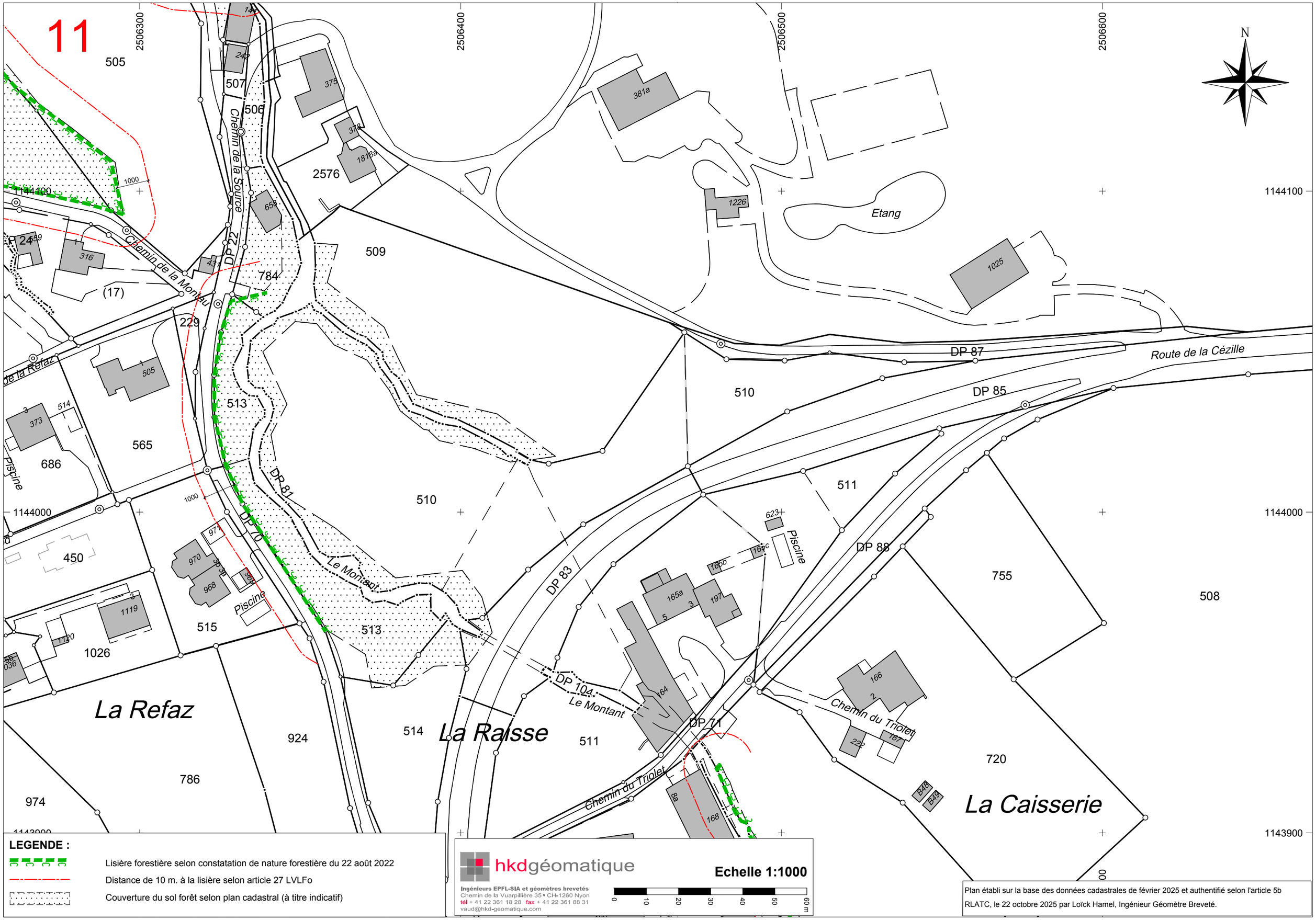

LEGENDE :

- Lisière forestière selon constatation de nature forestière du 22 août 2022
- Distance de 10 m. à la lisière selon article 27 LVLFo
- Couverture du sol forêt selon plan cadastral (à titre indicatif)

hkdgéomatique

Ingénieurs EPFL-SIA et géomètres brevetés
Chemin de la Vuarpillière 35 ▪ CH-1260 Nyon
tél + 41 22 361 18 28 fax + 41 22 361 88 31
vaud@hkd-geomatique.com

Echelle 1:1000

0 10 20 30 40 50 60 m

Plan établi sur la base des données cadastrales de février 2025 et authentifié selon l'article 5b RLATC, le 22 octobre 2025 par Loïck Hamel, Ingénieur Géomètre Breveté.

12

Le Martinet

Monod

Chaton

Chemin du Triolet

Chemin de la Caisserie

Route de la Cézille

Chemin des Pommiers

Chemin de la Raisse

Chemin de Châton

Piscine

DP 71

DP 115

DP 20

DP 105

DP 92

PPA La Raisse

512 517 524 518 516 1061 95 787 454 901 921 902 906 903 904 905 91 87 974 448 547 449

2506500 2506600 2506700 1143900 1143800 1143600 1143500

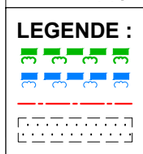

LEGENDE :

Lisière forestière selon constatation de nature forestière du 22 août 2022

Lisières issues d'un plan légalisé

Distance de 10 m. à la lisière selon article 27 LVLFo

Couverture du sol forêt selon plan cadastral (à titre indicatif)

hkdgéomatique

Ingénieurs EPFL-SIA et géomètres brevetés
Chemin de la Vuarpillière 35 ▪ CH-1260 Nyon
tél + 41 22 361 18 28 fax + 41 22 361 88 31
vaud@hkd-geomatique.com

Echelle 1:1000

0 10 20 30 40 50 60 m

Plan établi sur la base des données cadastrales de février 2025 et authentifié selon l'article 5b RLATC, le 22 octobre 2025 par Loïck Hamel, Ingénieur Géomètre Breveté.

13

Canal du Martinet

Le Pont de l'Aigue

Champ du Pont

Route de Coinsins

DP 86

DP 90

DP 91

DP 89

Ruisseau

Ruisseau

Ruisseau

101 519 520 521 1051 524 523 106 163 162 553

220 413

1000 1000

1143500 1143400 1143300

2506600 2506700 2506800 2506900

N

LEGENDE :

Lisière forestière selon constatation de nature forestière du 22 août 2022

Distance de 10 m. à la lisière selon article 27 LVLFo

Couverture du sol forêt selon plan cadastral (à titre indicatif)

hkdgéomatique
Ingénieurs EPFL-SIA et géomètres brevetés
Chemin de la Vuarpillière 35 ▪ CH-1260 Nyon
tél + 41 22 361 18 28 fax + 41 22 361 88 31
vaud@hkd-geomatique.com

Echelle 1:1000

0 10 20 30 40 50 60 m

Plan établi sur la base des données cadastrales de février 2025 et authentifié selon l'article 5b RLATC, le 22 octobre 2025 par Loïck Hamel, Ingénieur Géomètre Breveté.

14

N

2506100 2506200 2506300 2506400

1142900 1142800 1142700

254 255 269 259 863 624 260 261 666 667 672 131 132 189 133 134 567 313 147 263 1019 585 1048 1056 1057 1047 DP 65 DP 110 DP 111 DP 112 DP 109

Ruisseau de Gossan

Route de Duillier

Chemin de Genolly

Chemin de la Cure

Piscine

PPA Sous les Platez

1000

LEGENDE :

- Lisière forestière selon constatation de nature forestière du 22 août 2022
- Lisières issues d'un plan légalisé
- Distance de 10 m. à la lisière selon article 27 LVLFo
- Couverture du sol forêt selon plan cadastral (à titre indicatif)

hkdgéomatique
Ingénieurs EPFL-SIA et géomètres brevetés
Chemin de la Vuarpillière 35 ▪ CH-1260 Nyon
tél + 41 22 361 18 28 fax + 41 22 361 88 31
vaud@hkd-geomatique.com

Echelle 1:1000

0 10 20 30 40 50 60 m

Plan établi sur la base des données cadastrales de février 2025 et authentifié selon l'article 5b RLATC, le 22 octobre 2025 par Loïck Hamel, Ingénieur Géomètre Breveté.

15

La Sau

N

DP 41

501

491

492

493

197

973

1000

FPA A la Joy

DP 37

DP 38

1017

Piscine

989b

516a*

364c

364a

364b

819b

819a

B90

(1062)

B91

3b

B26

598

Route du Muids

La Joy

DP 21

551

1144500

1144400

1144300

2505800

2505900

2506000

2506100

LEGENDE :

- Lisière forestière selon constatation de nature forestière du 22 août 2022
- Lisières issues d'un plan légalisé
- Distance de 10 m. à la lisière selon article 27 LVLFo
- Couverture du sol forêt selon plan cadastral (à titre indicatif)

hkdgéomatique

Ingénieurs EPFL-SIA et géomètres brevetés
Chemin de la Vuarpillière 35 ▪ CH-1260 Nyon
tél + 41 22 361 18 28 fax + 41 22 361 88 31
vaud@hkd-geomatique.com

Echelle 1:1000

0 10 20 30 40 50 60 m

Plan établi sur la base des données cadastrales de février 2025 et authentifié selon l'article 5b RLATC, le 22 octobre 2025 par Loïck Hamel, Ingénieur Géomètre Breveté.